



INFORME SOBRE LA IDONEÏTAT D'UNA NOVA BIBLIOTECA AL BARRI DE LA PROSPERITAT

1.- Introducció

El Districte de Nou Barris, que es compon de tretze barris, està estructurat en tres zones ben diferenciades, que si bé no responen a una realitat administrativa, si que funcionen en tant que explicatives de dinàmiques econòmiques, socials i culturals del territori. Algunes d'aquestes zones tenen més dificultats de comunicació entre elles que no pas amb el centre de la ciutat.

Hi ha la zona nord, que comprèn els barris de Ciutat Meridiana, Torre Baró i Vallbona; la zona centre, que s'estén pels barris de Les Roquetes, Trinitat Nova, Canyelles, La Prosperitat, Verdun i la Guineueta, i la zona sud, on es troben els barris de Vilapicina i la Torre Llobeta, Turó de la Peira, Can Peguera i Porta.

La zona centre concentra la major part de la població de Nou Barris i s'hi poden diferenciar dues zones: a la part alta els barris de Canyelles, Roquetes i Trinitat Nova; a la part baixa, on es troben els barris de la Guineueta (que acull la Seu del Districte i l'actual biblioteca de districte), Verdun i La Prosperitat.

Nou Barris té una població de 166.805 habitants (*segons dades de padró gener 2017), suposant el 10,2% de la ciutat. Es un dels districtes més densos de la ciutat, amb un índex de 205 habitants per hectàrea, mentre que la mitja de la ciutat és de 157 habitants per hectàrea. Els barris del districte que tenen més densitat són Verdún amb un índex de 516,4; Vilapicina i Torre Llobeta amb un índex de 449,8 i Prosperitat amb un índex de 439,9 habitats per hectàrea.

2.- Àrea d'influència

En aquests moments, amb la distribució actual de Biblioteques que tenim a Nou Barris i segons les dades del padró municipal de gener de 2017, les àrees d'influència de les diferents biblioteques del districte, tenen assignada¹ la següent població:

¹ La població assignada són els habitants de l'àrea d'influència directa i propera de la biblioteca. Les àrees de població assignada de diferents biblioteques no es poden solapar. Es tenen en compte les limitacions orogràfiques, de vies de comunicació, també les tendències de mobilitat de la població.



- Biblioteca Nou Barris: Població d'influència conjunt del Districte: 166.805 Població assignada : 66.558 persones, compren els barris de la Guineueta, Can Peguera, el Turó de la Peira, Porta i Prosperitat Sud
- Biblioteca Canyelles: Població assignada: 6.863 p. Ofereix servei al barri de Canyelles.
- Biblioteca Roquetes: 53.798 persones, compren els barris de Roquetes, Verdun, Trinitat Nova, i nord de la Prosperitat.
- Biblioteca Vilapicina i La Torre Llobeta . Població assignada 58.509 persones, barris Vilapicina i Torre Llobeta, el nord est del Guinardó i el Congrés i els Indians.
- Biblioteca Zona Nord: Població assignada: 14.607 p. Torre Baró, Ciutat Meridiana i Vallbona.

3.- Estàndards de Mapa de lectura pública

L'any 2007 la Generalitat va promoure la formulació d'uns nous estàndards de biblioteca pública . La seva missió va ser establir uns estàndards adequats a les necessitats dels serveis que han de prestar les biblioteques públiques.

A partir d'aquest procés de reflexió i de la concreció de l'oferta dels serveis que han de prestar les biblioteques, els Estàndards dimensionen els recursos que es consideren necessaris per poder oferir-los adequadament. Els recursos dimensionats són: el fons, l'edifici i l'equipament (punts d'accés informàtic per al públic i punts de lectura), els recursos humans i les hores setmanals de servei.

Aquests estàndards, que han estat molt útils per fer el desplegament del mapa bibliotecari de la ciutat ara cal perfilar-los, actualitzar-los a partir de la transformació que estan fent les biblioteques en els seus usos; definir les relacions entre les diferents àrees les que preveien els estàndards i les noves que responen a les realitats actuals etc. A més en funció de cada edifici, projecte, definir les millors ubicacions dins del conjunt de l'edifici, introduint les particularitats de cada ubicació d'acord al model de biblioteca impulsat, etc.



4.- Mapa de biblioteques

El "**Pla de Biblioteques de Barcelona 1998-2010**" preveia per al Districte de Nou Barris la següent dotació:

- 1 biblioteca central de districte: Biblioteca de Nou Barris que té actualment una superfície de 2.010 m²
- 4 biblioteques de barri: Roquetes de 1.194 m², Canyelles de 450 m², Zona Nord 1.462 m² i Vilapicina i La Torre Llobeta de 1.400 m²

D'acord amb l'art. 28 de la Llei 4/1993, de 18 de març, del sistema bibliotecari de Catalunya, el Departament de Cultura té la responsabilitat d'elaborar i mantenir actualitzat el Mapa de la Lectura Pública de Catalunya.

El Mapa de la Lectura Pública de Catalunya (MLPC):

- Recull les necessitats de la lectura pública i el tipus de servei bibliotecari que correspon a cada municipi.
- Estableix uns mòduls per dimensionar els equipaments que permeten definir una estructura teòrica bàsica, i recull la realitat actual de serveis de biblioteca pública a Catalunya; l'anàlisi d'aquestes dades permet reconèixer i avaluar els dèficits i prioritzar les actuacions.
- És un instrument de planificació territorial: el seu abast comprèn tot el territori de Catalunya.

El MLPC i les modificacions que s'hi fan són aprovats pel Govern de la Generalitat, un cop escoltat el Consell de Biblioteques i les associacions representatives de l'administració local de Catalunya.

Per tal de vetllar pel desplegament correcte a la nostra ciutat del Pla de Biblioteques, el 10 de gener de 2001 es va crear el Consorci de Biblioteques de Barcelona, que integren l'Ajuntament i la Diputació de Barcelona. El Consorci s'ocupa de planificar, gestionar i coordinar les biblioteques públiques de la ciutat i en aquest sentit es dota d'una eina bàsica: el Pla de Biblioteques.

Al pla de biblioteques s'estableixen les funcions bàsiques que han de tenir, es realitzen les propostes de biblioteques necessàries a cada districte a partir de l'anàlisi del territori i de criteris socials i culturals, es defineixen la tipologia de biblioteques i els tipus de serveis que han de donar.

La proposta de distribució territorial dels equipaments bibliotecaris té com a objectiu dotar mínimament cada una de les zones descrites.



5.- Biblioteques 10 anys més, nous reptes noves oportunitats

L'any 2010 es van presentar les bases del document “ **Biblioteques 10 anys més, nous reptes noves oportunitats**” a la Comissió de Lectura Pública de Barcelona.

En aquest document, aprovat pel Plenari del Consell Municipal de l'Ajuntament de Barcelona, es feia balanç de l'aplicació del Pla de biblioteques i s'establia un nou full de ruta pel que fa a la planificació de les biblioteques a la ciutat.





Pel que fa a Nou Barris, en aquell nou full de ruta de la planificació de les biblioteques del districte, es proposa la construcció d'una nova biblioteca de districte al barri de la Prosperitat i l'adequació de la biblioteca de Nou Barris que passaria a tipologia de proximitat.

Aquestes eren les actuacions previstes durant el període 2011-2020:

- Nova biblioteca de districte a la **Prosperitat**.
- Adequació de la Biblioteca **Nou Barris**, que passa a tipologia de biblioteca de proximitat.
- Trasllat de la Biblioteca **Canyelles**.

El mapa de biblioteques del 2020 en aquest districte serà:

Biblioteca	Tipologia de biblioteca	Tipus d'actuació	Previsió de calendari
Prosperitat	Districte	Nova biblioteca	2011-15
Nou Barris	Proximitat	Actuació de millora	2011-15
Canyelles	Proximitat	Trasllat a un nou equipament	2015-19
Cotxeres Borbó	Proximitat		2011
Les Roquetes	Proximitat		
Zona Nord	Proximitat		

-  – En funcionament, sense intervenció prevista
-  – Nova biblioteca
-  – Trasllat a nou equipament
-  – Actuacions de millora



Aquesta mateixa previsió i en aquests termes va queda recollida en el **“Pla de necessitats d’equipaments del Districte de Nou Barris en l’horitzó 2020”**, treballat amb el conjunt d’entitats del districte i presentat i aprovat en el Consell Plenari del Districte de Nou Barris de 1 de març de 2011.

Concretament en el Capítol 4.3. necessitats d’equipaments en l’àmbit de Cultura es recull la previsió en el Barri de la Prosperitat. *“Biblioteca central de districte. Ubicada a la Illa Ideal-Flor (entre el passeig Valldaura i els carrers Turó Blau, Santa Engràcia i Font d’en Canyelles)”*

6.- Proposta de Biblioteca a la Prosperitat

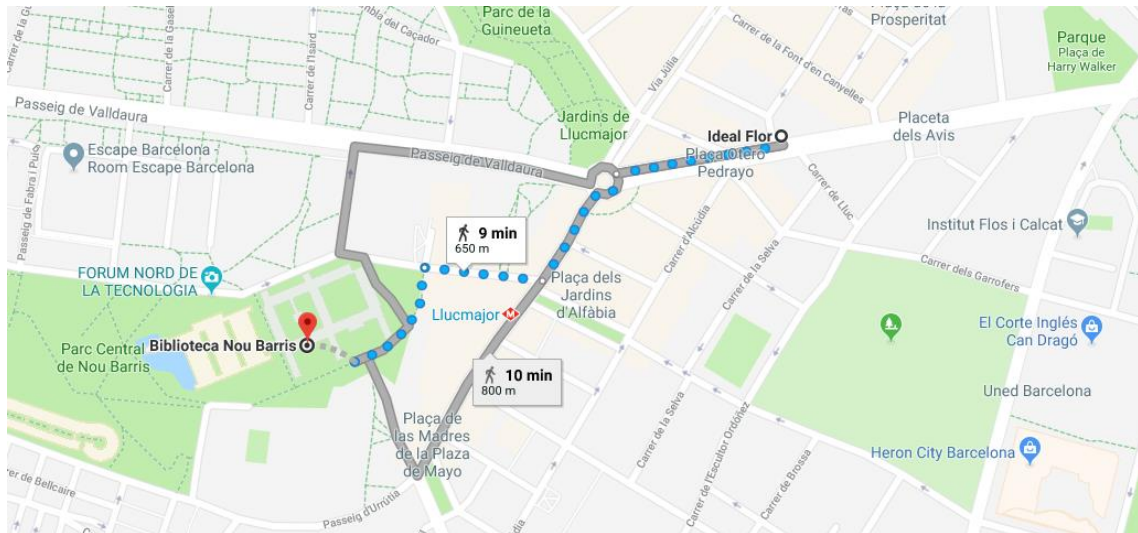
La proximitat és un dels valors de Biblioteques de Barcelona. En finalitzar el desplegament de la xarxa qualsevol ciutadà de Barcelona hauria de disposar d’un equipament bibliotecari a uns 20 minuts caminant des del seu domicili (aproximadament, 800 metres). La nova biblioteca de Prosperitat garantiria el servei de lectura pública a dos barris densament poblats, Porta amb 25.046 habitants i Prosperitat amb 26.396 habitants.

Per tant, per part de Biblioteques de Barcelona es valora positivament aquesta opció ja que aquest nou projecte ens ofereix una oportunitat única d’implementar a Nou Barris el nou model de biblioteca i l’emplaçament ens cobriria millor tota la zona sud del districte tenint en compte que el barri de la Prosperitat compta amb 26.398 habitants empadronats, sent

una de les zones amb més alta densitat poblacional. La nova biblioteca també donaria servei per proximitat als 25.046 veïns del barri de Porta.

Per altra banda, l'actual biblioteca de districte funciona satisfactòriament, tal i com ho mostren les darreres dades que tenim: durant el 2017 es van registrar 226.256 visites, 48.706 usos d'Internet i més de 115.000 préstecs. Tot i això, la biblioteca va ser construïda als anys 90 i per aquest motiu presenta mancances funcionals i d'equipament ja que les biblioteques han evolucionat molt en els darrers 20 anys (manca d'espais per fer activitats, d'espais de treball, manca de flexibilitat en distribució dels espais, mobiliari antiquat, etc.).

El fet de construir una nova biblioteca de Districte al barri de la Prosperitat ens permetrà fer les reformes necessàries a la Biblioteca de Nou Barris per adaptar-la a les noves necessitats i serveis.



Plànol amb la proposta d'ubicació de la nova biblioteca de districte

El pla funcional que requereix la biblioteca de Prosperitat seria la següent:

Edifici	
Zona d'acollida i promoció	480
Àrea d'accés	200
Espai polivalent / Sala d'actes	150
Magatzem de l'espai polivalent	20
Espais de suport	60
Espais de formació	50
Zona general	1.365
Àrea d'informació i fons general	1.085
Àrea de música i imatge	115
Àrea de diaris i revistes	165



Zona infantil	445		
Àrea d'informació i fons infantil	340		
Espai de suport	30		
Espai d'activitats	75		
Zona de treball intern	260		
Despatx de direcció	20		
Sala de reunions	25		
Espai de treball intern	90		
Dipòsit documental	75		
Magatzem logístic	25		
Espai de descans de personal	25		
Superfície total de programa	2.550		

Recursos humans

Personal total	13-16		
Director bibliotecari	1		
Subdirector bibliotecari	0-1*		
Bibliotecaris	2-3		
Tècnics auxiliars	8-9		
Tècnics auxiliar administratiu	0-1		
Ajudants de servei	2		
Hores setmanals de servei	55		

Equipament

Punts de consulta informàtica públics	26+(15 formació)		
Punts de lectura	210		

Fons documental de lliure accés

Fons general total	49.200
Coneixements	27.050
Ficció	12.300
Música i imatge	9.850
Fons infantil total	10.800
Coneixements	4.100
Ficció	5.400
Música i imatge	1.300
Fons total	60.000
Títols de diaris i revistes	200

Barcelona, 21 de març de 2018